

Zápis č. 18 - 2020 ze zasedání Zastupitelstva obce Hnojice, konaného dne 18. 1.2021 v 19:00 hodin v kanceláři Obecního úřadu

Přítomni: Adamová Blanka, Ing. Hežová Blanka, Adam Václav, Mgr. Adam Tomáš, Kořenek Miroslav, Papica Josef, Coufal Igor

Omluveni: Kašpárek Libor, Bc. Jašíček Luděk

PROGRAM:

1. Zahájení, určení ověřovatelů zápisu (§ 95 odst. 1 zákona o obcích) a zapisovatele
2. Schválení programu zasedání ZO ze dne 18. 1.2021
3. Kontrola zápisu ze 17. zasedání ZO ze dne 7.12.2020
4. Kontrola plnění usnesení č. 17-2020 ze dne 7.12.2020
5. Zpráva o uplatňování Územního plánu Hnojice v uplynulém období 06/2013 – 09/2020
6. Mimořádná odměna místostarostce obce za rok 2020
7. Výběrové řízení malého rozsahu – Veřejná zakázka „Komplexní nakládání s odpady v obci Hnojice“
8. Schválení Dodatku č. 4/K ke Smlouvě o nájmu, provozování, správě a rozvoji kanalizace ze dne 6.11.2015 se společností [REDAKCE]
9. Schválení podání žádosti o dotaci na výstavbu cyklostezky z dotačního programu Olomouckého kraje v rámci Programu podpory výstavby a oprav cyklostezek 2021 na akci: „Cyklostezka Hnojice – Stádlo“
10. Schválení podání žádosti o dotaci ze SFDI v rámci projektu: „Pořízení měřičů rychlosti v obci Hnojice“
11. Došlá pošta a různé
12. Diskuse
13. Závěr

1. **Zahájení, určení ověřovatelů zápisu (§ 95 odst. 1 zákona o obcích) a zapisovatele.** Starostka obce zahájila 18. zasedání ZO Hnojice ve volebním období 2018 – 2022 v 19.00 hodin a přivítala zde všechny přítomné členy ZO i hosty z řad občanů. Konstatovala, že je přítomno 7 členů ZO Hnojice, omluven je pan Libor Kašpárek a pan Bc. Luděk Jašíček. Z celkového počtu 9 členů ZO přítomno 7, zastupitelstvo je tedy usnášeníschopné (§ 92 odst. 3 zákona o obcích). Zapisovatelem dnešního zasedání určila pana Ondřeje Adama.

Za ověřovatele zápisu z dnešního zasedání navrhla starostka obce pana Igora Coufala a pana Václava Adama. Dotázala se, zda má někdo jiný návrh. Nebylo tomu tak, byl tedy podán:

Návrh na usnesení: Zastupitelstvo obce Hnojice schvaluje ověřovatele zápisu – pana Igora Coufala a pana Václava Adama - 7 hlasů pro.

2. **Schválení programu zasedání ZO ze dne 18. 1.2021** – starostka obce předložila ke schválení program dnešního zasedání, který bude předmětem jednání 18. zasedání ZO v tomto volebním období. Uvedla, že program byl řádně zveřejněn na úřední desce obce a pozvánka na dnešní zasedání byla všem členům ZO zaslána. Současně byla zveřejněna i na elektronické úřední desce. Dotázala se, zda má k tomuto programu někdo nějaké připomínky. Nebylo tomu tak, byl tedy podán:

Návrh na usnesení: Zastupitelstvo obce Hnojice schvaluje program 18. zasedání ZO ve volebním období 2018 – 2022 ze dne 18. 1.2021 bez připomínek – 7 hlasů pro.

3. **Kontrola zápisu ze 17. zasedání ZO ze dne 7.12.2020** – starostka obce uvedla, že zápis byl řádně ověřen schválenými ověřovateli a to panem Miroslavem Kořenkem a panem Josefem Papicou. Poté byl v souladu s ust. § 95 odst. 2 zákona o obcích zápis uložen na obecním úřadu k nahlédnutí. Konstatovala, že doposud nebyly proti němu podány námítky, a to ani ústně, ani

písemnou formou. Dotázala se, zda má někdo k tomuto zápisu nějaké připomínky. Nebylo tomu tak, tudíž se tento zápis pokládá za schválený a byl podán:

Návrh na usnesení: Zastupitelstvo obce Hnojice bere na vědomí zápis ze 17. zasedání ZO, konaného dne 7.12.2020 bez připomínek – 7 hlasů pro.

4. **Kontrola plnění usnesení č. 17-2020 ze dne 7.12.2020** – jak uvedla starostka obce ZO na svém 17. zasedání neuložila starostce obce, místostarostce obce ani jinému svému orgánu žádné úkoly. Usnesení tedy není třeba kontrolovat. Jen podala informace k bodům projednávaných na minulém zasedání – schválená smlouva se společností [REDAKCE] na realizaci webových stránek obce byla oboustranně podepsána, je poskytovaná součinnost k podání žádosti o dotaci na SFDI na cyklostezku – termín podání žádosti je do 1.2.2021, dotace z MMR na rekonstrukci komunikace na náměstí kolem OÚ byla k datu 21.12.2000 podána, je poskytována součinnost k podání žádosti ze SFDI na chodníky v ulici Babická – termín podání žádosti je do 29.1.2021, schválené dodatky k veřejnoprávním smlouvám s Římskokatolickou farností Hnojice a TJ Sokolem Hnojice byly oboustranně podepsány, informace o možném pronájmu obecního bytu na čp. 160 byla zveřejněna a schválená smlouva o zřízení VB byla oboustranně podepsána. Dotázala se, zda má k tomuto bodu někdo nějaké připomínky. Nebylo tomu tak a byl tedy podán:

Návrh na usnesení: Zastupitelstvo obce Hnojice bere na vědomí zprávu o kontrole plnění usnesení č. 17-2020 ze zasedání ZO ze dne 7.12.2020 - 7 hlasů pro.

5. **Zpráva o uplatňování Územního plánu Hnojice v uplynulém období 06/2013 – 09/2020** - starostka obce předložila k projednání vypracovanou Zprávu o uplatňování Územního plánu Hnojice v uplynulém období 06/2013 – 09/2020. Uvedl, že návrh této zprávy byl projednán na minulém zasedání a následně byla pořizovatelem této zprávy, kterým je MěÚ Šternberk – odbor stavební vyhotovena tato finální zpráva včetně vyhodnocení projednání návrhu této zprávy. K tomuto nebyly vzneseny žádné připomínky a po projednání byl podán:

Návrh na usnesení: Zastupitelstvo obce Hnojice po projednání bere na vědomí vyhodnocení projednání návrhu Zprávy o uplatňování Územního plánu Hnojice 2013 – 2020 dle přílohy č. 2 a schvaluje v souladu s § 6 odst. 5 písm. b) a e) zákona č. 183/2006 Sb., o územním plánování a stavebním řádu (stavební zákon), ve znění pozdějších předpisů a podle § 55 odst. 1 stavebního zákona ve spojení s § 47 odst. 5 stavebního zákona Zprávu o uplatňování Územního plánu Hnojice ve znění dle přílohy usnesení č. 4 - 7 hlasů pro.

6. **Mimořádná odměna místostarostce obce za rok 2020** – starostka obce předložila ZO k projednání dle materiálu č. 3, který je nedílnou součástí tohoto zápisu, návrh na mimořádnou odměnu místostarostce obce za kalendářní rok 2020. Ke svému návrhu uvedla, že o tuto odměnu žádá především z důvodu jejího zástupu po dobu její dlouhodobé PN. Další odůvodnění je uvedeno v materiálu č. 3, který je nedílnou součástí tohoto zápisu. Po projednání tohoto návrhu k tomuto nebyly vzneseny žádné dotazy ani připomínky a byl tedy podán:

Návrh na usnesení: Zastupitelstvo obce bere na vědomí návrh na poskytnutí mimořádné odměny neuvolněnému členu ZO, který vykonává funkci místostarostky obce a schvaluje poskytnutí mimořádné odměny neuvolněnému členu Zastupitelstva obce, který vykonává funkci místostarostky obce, za rok 2020 ve výši dle předloženého návrhu v příloze č. 3:

Ing. Blanka Hežová: V loňském roce zastupovala starostku obce z důvodu její PN a osobně se podílela na projektových přípravách k plánovaným investičním akcím obce nad rámec výkonu své funkce a aktivně uplatňovala své poznatky a znalosti z odboru stavebnictví. Dále se podílela na přípravách k plánovaným investičním akcím, a to na akci: „Cyklostezka Hnojice – Stádlo“ a na akci: „Stavební úpravy stávajících konstrukcí v katastrálním území Hnojice“, v rámci kterých sama zajišťovala veškerou inženýrskou činnost. Na obě uvedené akce je již vydané stavební povolení - 7 hlasů pro.

7. **Výběrové řízení malého rozsahu – Veřejná zakázka „Komplexní nakládání s odpady v obci Hnojice“** – starostka obce uvedla, že výběrové řízení na dodavatele služeb na „Komplexní nakládání s odpady v obci Hnojice“ bylo řádně zveřejněno zadavatelem, tedy obcí Hnojice dne 9.12.2020, bylo osloveno 5 firem a lhůta pro podání nabídky byla stanovena dle výzvy na 4.1.2021 do 16.00 hodin. Byly doručeny 4 nabídky a na dnešním zasedání proběhlo v souladu s výzvou k podání nabídek za účasti všech přítomných členů ZO Hnojice otevírání příchozích nabídek. Protokol a přijaté nabídky jsou součástí tohoto zápisu v příloze č. 5. Byla ustanovena hodnotící komise, která prověří veškeré náležitosti příchozích nabídek. Starostka obce navrhla ustanovit členy hodnotící komise ve složení: Blanka Adamová – starostka obce, Ing. Blanka Hežová – místostarostka obce, Miroslav Kořenek – člen ZO, Václav Adam – člen ZO a [REDAKCE] – odborník v odpadovém hospodářství. Termín hodnocení přijatých nabídek byl stanoven na středu 20.01.2021 v 19.00 hodin, kde budou prověřeny veškeré náležitosti příchozích nabídek. Hodnotící komise vypracuje Hodnotící zprávu s výsledky výběrového řízení, která bude předložena ZO na nejbližším, tedy 19. řádném zasedání ZO spolu se Smlouvou o dílo s novým dodavatelem. K tomuto nebyly vzneseny žádné připomínky a byl podán:

Návrh na usnesení: Zastupitelstvo obce Hnojice bere na vědomí přijaté nabídky do výběrového řízení malého rozsahu pro veřejnou zakázku „Komplexní nakládání s odpady v obci Hnojice“ a Protokol o otevírání obálek pro tuto veřejnou zakázku dle přílohy č. 5 tohoto zápisu a **schvaluje** hodnotící komici pro tuto veřejnou zakázku ve složení: Blanka Adamová, Ing. Blanka Hežová, Miroslav Kořenek, Václav Adam a [REDAKCE] - 7 hlasů pro.


8. **Schválení Dodatku č. 4/K ke Smlouvě o nájmu, provozování, správě a rozvoji kanalizace ze dne 6.11.2015 se společností [REDAKCE]** – starostka obec uvedla, že tímto předloženým dodatkem se mění Příloha č. 2 Smlouvy o nájmu, provozování, správě a rozvoji kanalizace ze dne 6. 11. 2015 ve smyslu navýšení výše stočného, které podle dohody vlastníka a provozovatele doteď činilo 26.57 Kč bez DPH za 1 m³ odvedené vody se tímto dodatkem navyšuje s platností od 01.01.2021 na 33,05 Kč bez DPH za 1 m³ odvedené vody a současně se tímto dodatkem mění výše nájemného za provozování kanalizace s platností od 01. 01. 2021, a to z původních 12,- Kč bez DPH za m³ fakturované vody na 16,- Kč bez DPH za m³ fakturované vody. K tomuto nebyly vzneseny žádné připomínky a po projednání byl podán:

Návrh na usnesení: Zastupitelstvo obce Hnojice po projednání **schvaluje** Dodatek č. 4/K ke Smlouvě o nájmu, provozování, správě a rozvoji kanalizace ze dne 6.11.2015 s provozovatelem kanalizace – [REDAKCE] - 7 hlasů pro.

9. **Schválení podání žádosti o dotaci na výstavbu cyklostezky z dotačního programu Olomouckého kraje v rámci Programu podpory výstavby a oprav cyklostezek 2021 na akci: „Cyklostezka Hnojice – Stádlo“** - starostka obce informovala ZO, že Olomoucký kraj vypsal dotační program na Podporu výstavby a oprav cyklostezek 2021. Uvedla, že vzhledem k tomu, že podáváme i žádost o dotaci na cyklostezku na SFDI a máme zpracované veškeré podklady, zkusili bychom požádat o finanční prostředky z Olomouckého kraje. K tomuto nebyly vzneseny žádné připomínky a po projednání byl podán:

Návrh na usnesení: Zastupitelstvo obce Hnojice **schvaluje** podání žádosti o dotaci z rozpočtu Olomouckého kraje – dotační program 10 01 Podpora výstavby a oprav cyklostezek 2021 na akci: „Cyklostezka Hnojice – Stádlo“ - 7 hlasů pro.

10. **Schválení podání žádosti o dotaci ze SFDI v rámci projektu: „Pořízení měřičů rychlosti v obci Hnojice“** – jak uvedla starostka obce, na minulém zasedání ZO bylo projednáno možné pořízení informativních měřičů rychlosti, a to stejných, jako jsou v obci Lužice. Tímto úkolem byl pověřen Mgr. Tomáš Adam. Ten úkol splnil, nechal zpracovat popis umístění těchto měřičů a byly podány žádosti o vyjádření k tomuto umístění měřičů. Starostka obce v souvislosti s tímto předložila ZO k projednání cenovou nabídku poradenských služeb v rámci projektu pod názvem „Pořízení měřičů rychlosti v obci Hnojice“.



K tomuto nebyly vzneseny žádné dotazy ani připomínky a po projednání byl podán:

Návrh na usnesení: Zastupitelstvo obce Hnojice **schvaluje** podání žádosti o dotaci ze SFDI pro financování projektu pod názvem: „Pořízení měřičů rychlosti v obci Hnojice“ a současně **schvaluje** objednávku poradenských služeb a zpracování této žádosti o dotaci ze SFDI na akci: „Pořízení měřičů rychlosti v obci Hnojice“ dle předložené cenové nabídky – [REDAKCE]

[REDAKCE] - 7 hlasů pro.

11. Došlá pošta a různé:

Různé:

- **Informace o podání žádosti na modernizaci VO, akce: „1A Opatření ke snížení energetické náročnosti veřejného osvětlení 2021“, programu EFEKT** – na minulém ZO byli všichni přítomní informováni o podání žádosti o dotaci ke snížení energetické náročnosti veřejného osvětlení – Ministerstvo průmyslu a obchodu z dotačního programu EFEKT – Státního programu na podporu úspor energie na období od 2017 – 2021. Jak uvedla starostka obce, naše žádost o tuto dotaci již prošla Hodnotitelskou komisí, ta ji posoudila a na základě tohoto jsme byly doporučení k podpoře ze státního rozpočtu ve výši 672.415,- Kč. Při splnění všem podmínkám, které po nás požadují do termínu 30.4.2021 tuto dotaci dostaneme.
- **Pořízení nové travní sekačky do majetku obce** – po dohodě z pracovní rady, kdy bylo projednáno pořízení nové travní sekačky do majetku obce předložila starostka obce cenovou nabídku na travní sekačku – žací stroj Wisconsin W-3674 Bulldog s příslušenstvím. Cena sekačky dle předložené cenové nabídky je 381.876 Kč včetně DPH. Dotázala se, zda má někdo k pořízení nové travní sekačky do majetku obce nějaké připomínky. Nebylo tomu tak, byl tedy po projednání podán:
Návrh na usnesení: Zastupitelstvo obce Hnojice **schvaluje** pořízení nové travní sekačky Wisconsin W-3674 Bulldog včetně příslušenství do majetku obce dle předložené cenové nabídky - 7 hlasů pro.
- **Vymáhání dluhu z titulu úhrady zákonného zdravotního pojištění - pan Libor Kašpárek** – starostka obce informovala ZO o dosavadním postupu obce při vymáhání dluhu z titulu úhrady zákonného zdravotního pojištění po panu Liboru Kašpárkovi. Současně upozornila, že obec má povinnost ze zákona vzniklé pohledávky vymáhat a je to jeden z mnoha úkonů, který audit prověřuje. Uvedla, že pan Libor Kašpárek byl několikrát vyzván ze strany obce k úhradě dlužného zákonného zdravotního pojištění a do dnešního dne neučinil žádný krok k tomu, aby dlužnou částku uhradil. Ze strany obce tedy byly využity všechny možnosti smírného vyřízení dlužné částky pana Libora Kašpárka z titulu úhrady zákonného zdravotního pojištění vůči Obci Hnojice a s ohledem na tuto skutečnost, že dlužná částka nebyla uhrazena ani v dodatečně lhůtě do 17.12.2020 navrhuje starostka obce podání žaloby, a to do konce měsíce ledna 2021. K tomuto nebyly vzneseny žádné připomínky a po projednání byl podán:
Návrh na usnesení: Zastupitelstvo obce Hnojice **bere na vědomí**, že byly využity všechny možnosti smírného vyřízení dlužné částky pana Libora Kašpárka z titulu úhrady zákonného zdravotního pojištění vůči Obci Hnojice a s ohledem na skutečnost, že v dodatečně lhůtě do 17.12.2020 nebyla dlužná částka uhrazena, bude podána žaloba do konce měsíce ledna 2021 - 7 hlasů pro.
- **Předložení cenové nabídky na zpracování studií** – [REDAKCE] – starostka obce předložila ZO k projednání cenovou nabídku pana Hindoše na zpracování studií na návěs, veřejné prostranství před MŠ a lesopark. Všichni přítomní po projednání s předloženou cenovou nabídkou souhlasí a byl podán:
Návrh na usnesení: Zastupitelstvo obce Hnojice **schvaluje** zpracování studie návěsí, veřejného prostranství před MŠ a lesoparku dle předložené cenové nabídky pana [REDAKCE] [REDAKCE] - 7 hlasů pro.

- **Informace o daňových příjmech obce za období 2015 -2020** – účetní obce pan Ondřej Adam informoval ZO o skutečnosti dopadu pandemie koronaviru na daňové příjmy obce. V letech 2015 - 2018 byl meziroční nárůst daňových příjmů průměrně 9,5 %. V roce 2019 už to bylo pouze 6,9 % a v roce 2020 vznikl propad daňových příjmů obce ve výši 5,9 % na částku 9 498 498,- Kč, ovšem přidělením kompenzačního bonusu ve výši 792 500,- Kč se naše obec dostala na meziroční nárůst 2 %, což znamená 10 290 998,-. Pokud bychom k částce z roku 2019 dosadili průměrný meziroční nárůst ve výši 9,5 %, vyšlo by nám číslo 11 044 333,- Kč, což znamená, že byla naše obec „ochuzena“ o 753 335,- Kč.

12. Diskuse:

- Adam Václav – dotázal se, zda se již nějakým způsobem majetkově řeší účelová komunikace za zahradami u potoka. Iniciativu v této věci v současné době převzal [REDAKCE] a vyjednává se současnými majiteli předběžné souhlasy k prodejem, případně směnou pozemků.
- [REDAKCE] – vznesla dotaz, zda je již veškeré vytěžené dřevo z Hájku prodané. Místostarostka obce uvedla, že ještě bohužel ne, nějaké dřevo k prodeji ještě zbývá, ale z důvodu koronavirové pandemie se vše prodat nepodařilo. V prodeji se bude pokračovat v jarních měsících.
- [REDAKCE] – dotázala se, kam byly odvezeny břidlicové kameny od kostela. Pan Kořenek odpověděl, že z obce odvezeny nebyly, že byly jen řádně uschovány k pozdějšímu využití.

- 13. Závěr** – starostka obce na závěr poděkovala všem přítomným zastupitelům i ostatním občanům za účast na dnešním jednání a ukončila zasedání zastupitelstva obce v 20.15 hodin.


Přílohy zápisu a usnesení:

1. Prezenční listina
2. Vyhodnocení projednání návrhu Zprávy o uplatňování Územního plánu Hnojice 2013 - 2020
3. Mimořádná odměna místostarostce obce za rok 2020
4. Zpráva o uplatňování Územního plánu Hnojice (návrh zprávy upravený po projednání podle ust. § 55 odst. 1 stavebního zákona přiměřeně podle ust. § 47 odst. 1 až 4 stavebního zákona)
5. Protokol a přijaté nabídky do VŘ na dodavatele služeb – „Komplexní nakládání s odpady v obce Hnojice“


starostka obce

Ověřovatelé zápisu :


Igor Coufal


Václav Adam

Zapsal: Ondřej Adam
Zápis byl vyhotoven dne 25. 1.2021

9/25

10/1

10/1

10/1








10/1

10/1



Příloha č. 1


Zápisu z veřejného zasedání Zastupitelstva obce Hnojice, konaného dne 18. 1.2021

PREZENČNÍ LISTINA

Jméno a příjmení člena zastupitelstva obce:	Podpis:
Mgr. Tomáš Adam	
Blanka Adamová	
Václav Adam	
Igor Coufal	
Ing. Blanka Hežová	
Bc. Luděk Jašíček	OHLUVEN
Libor Kašpárek	omluven
Miroslav Kořenek	
Josef Papica	

Hosté z řad občanů:

- | | |
|--|----------|
| 1.  | 11. |
| 2.  | 12. |
| 3. | 13. |
| 4. | 14. |
| 5. | 15. |
| 6. | 16. |
| 7. | 17. |
| 8. | 18. |
| 9. | 19. |
| 10. | 20. |



I. VYJÁDRĚNÍ DOTČENÝCH ORGÁNŮ, STANOVISKO KRAJSKÉHO ÚŘADU		
DOTČENÝ ORGÁN	STRUČNÝ OBSAH VYJÁDRĚNÍ / STANOVISKA	VYHODNOCENÍ
Ministerstvo životního prostředí, odbor výkonu státní správy VIII - Olomouc	Bez reakce	---
Ministerstvo dopravy Zn.: 799/2020-910-UPR/2 ze dne 01.12.2020	<u>Vodní doprava:</u> Požadavek respektovat v souladu se Zásadami územního rozvoje Olomouckého kraje koridor územní rezervy pro průplavní spojení Dunaj – Odra – Labe. <u>Doprava na pozemních komunikacích, drážní doprava, letecká doprava:</u> Bez připomínek.	Vzato na vědomí. Na jihozápadním okraji řešeného území je v územním plánu vymezena plocha územní rezervy pro vodní cestu Dunaj – Odra – Labe. Vzato na vědomí.
Ministerstvo průmyslu a obchodu Zn.: MPO 620198/2020 ze dne 09.11.2020	Souhlas + připomínka - v řešeném území se vyskytuje výhradní ložisko štěrkopísků č. 3216800 Žerotín – Liboš; - po katastrální hranici vede chráněné ložiskové území č. 21680000 Žerotín – Liboš; - jižně od sídla je vymezeno ložisko nevyhrazeného nerostu – štěrkopísků č. 5273600 Liboš, které je součástí pozemku; požadavek respektovat uvedené jevy při případném následném pořízení změny ÚP.	Vzato na vědomí.
Ministerstvo obrany, Agentura hospodaření s nemovitým majetkem	Bez reakce	---
Státní pozemkový úřad	Bez reakce	---
Státní energetická inspekce, Územní inspektorát pro Olomoucký kraj	Bez reakce	---
Obvodní báňský úřad pro území krajů Moravskoslezského a Olomouckého	Bez reakce	---
Krajská hygienická stanice Olomouckého kraje se sídlem v Olomouci Č. j.: KHSOC/53893/2020/OC/HOK Sp. zn.: KHSOC/53893/2020 ze dne 10.11.2020	Souhlas	Vzato na vědomí.
Krajská veterinární správa SVS pro Olomoucký kraj č.j.: SVS/2020/127629-M ze dne 04.11.2020	Souhlas	Vzato na vědomí.
Hasičský záchranný sbor Olomouckého kraje, územní odbor Olomouc	Bez reakce	---
KrÚ OK, odbor životního prostředí a zemědělství Č. j.: KUOK 127050/2020 Sp. zn.: KÚOK/118010/2020/OŽPZ/7119	<u>Ochrana přírody:</u> Bez připomínek. <u>Posuzování vlivů na životní prostředí:</u> Bez připomínek.	Vzato na vědomí. Vzato na vědomí.

<p>ze dne 27.11.2020</p>	<p><u>Ochrana zemědělského půdního fondu (ZPF):</u> Souhlas, bez připomínek.</p> <p><u>Lesní hospodářství:</u> Bez připomínek.</p> <p><u>Ochrana ovzduší:</u> Připomínka – upozornění na povinnost respektovat a uplatňovat požadavky vyplývající z dokumentů na úseku ochrany ovzduší</p> <ul style="list-style-type: none"> - Program zlepšování kvality ovzduší – zóna Střední Morava – CZ07 a jeho aktualizaci pro období 2020+; - Národní program snižování emisí České republiky; - Střednědobá strategie (do roku 2020) zlepšení kvality ovzduší v ČR; 	<p>Vzato na vědomí.</p> <p>Vzato na vědomí.</p> <p>Na základě zprávy o uplatňování nebude pořizována změna územního plánu. Požadavky vyplývající z uvedených dokumentů budou zapracovány při nejbližší pořizované změně ÚP.</p>
<p>KrÚ OK, odbor dopravy a silničního hospodářství, oddělení silničního hospodářství Č.j.: KUOK 119992/2020 Sp. zn.: KÚOK/118012/2020/ODSH-SH/9008 ze dne 09.11.2020</p>	<p>Souhlas, bez požadavků.</p>	<p>Vzato na vědomí</p>
<p>Městský úřad Sternberk, odbor životního prostředí</p>	<p>Bez reakce</p>	<p>---</p>
<p>Městský úřad Sternberk, odbor investic a veřejných zakázek</p>	<p>Bez reakce</p>	<p>---</p>
<p>Městský úřad Sternberk, odbor dopravy a silničního hospodářství</p>	<p>Bez reakce</p>	<p>---</p>
<p>KrÚ OK, Odbor strategického rozvoje kraje, Ing. Irena Hendrychová, vedoucí oddělení územního plánování, jako příslušný nadřízený orgán územního plánování Č.j.: KUOK 119918/2020 Sp. zn.: KÚOK/118014/2020/7760 ze dne 10.11.2020</p>	<p>K vyhodnocení souladu ÚP Hnojice se Zásadami územního rozvoje Olomouckého kraje ve znění Aktualizací č. 1, 2b, 3 a 2a bez připomínek.</p> <p>K vyhodnocení souladu ÚP Hnojice s Politikou územního rozvoje ČR ve znění Aktualizací č. 1, 2, 3 a 5 nebyl konstatován rozpor.</p>	<p>Vzato na vědomí.</p> <p>Vzato na vědomí.</p>

II. PODNĚTY SOUSEDNÍCH OBCÍ		
OBEC	VYJÁDRĚNÍ	VYHODNOCENÍ
Obec Mladějovice	Bez reakce	---
Obec Babice		
Obec Lužice		
Město Štěpánov		
Obec Liboš		
Obec Žerotín		
Obec Újezd		

III. PŘIPOMÍNKY OSTATNÍCH ORGÁNŮ A ORGANIZACÍ, FYZICKÝCH OSOB

1. Ředitelství silnic a dálnic ČR

zn.: 1989/11130/2020

ze dne 13.11.2020

Obsah připomínky v podaném znění:

Dle naší evidence procházejí správním územím obce Hnojice tyto silnice:

- II/447 Litovel - Přovice – Šternberk
- III/44613 Chomoutov – Štěpánov – Hnojice
- III/4474 Hnojice – Mladějovice
- III/4475 Hnojice – průjezdná
- III/4476 Lužice – Stádlo – Moravská Huzová.

Uvedené silnice jsou v majetku Olomouckého kraje.

Návrh Zprávy neobsahuje pokyny pro zpracování změny ÚP Hnojice.

Řešeným územím obce Hnojice nejsou vedeny žádné stávající ani výhledové trasy dálnic nebo silnic I. třídy. Konstatujeme proto, že naše zájmy v území nejsou dotčeny.

S ohledem na uvedené nemáme žádné připomínky ani požadavky na úpravu nebo změnu ÚP Hnojice.

Vyhodnocení připomínky:

Vzato na vědomí.

2. Povodí Moravy, s.p. (oprávněný investitor)

Zn.: PM-45523/2020/5203/Vrab

ze dne 12.11.2020

Obsah připomínky v podaném znění:

Na základě ustanovení § 54 odst. 4 zákona 254/2001 Sb. o vodách a o změně některých zákonů (vodní zákon), ve znění pozdějších předpisů, z hlediska zájmů daných platným Národním plánem povodí Dunaje a Plánem dílčího povodí Moravy [ustanovení § 24 až § 26 zákona č. 254/2001 Sb., o vodách a o změně některých zákonů] a z hlediska dalších zájmů chráněných zákonem č. 254/2001 Sb., o vodách a o změně některých zákonů, vydává Povodí Moravy, s. p., jako správce povodí a správce vodních toků Říčí, Kamínka a Babický potok k uvedenému návrhu následující vyjádření:

S uvedeným návrhem zprávy o uplatňování ÚP souhlasíme.

V případě zpracování nové územně plánovací dokumentace je třeba zohlednit následující připomínky:

1. Nové zastavitelné plochy budou vymezeny nejbližší 6 m (u DVT) od břehové hrany vodního toku. Důvodem je možnost zachování přístupu správce k vodnímu toku v souladu s §49, odst. 2 zákona č. 254/2001 Sb. v platném znění.
2. Správcům vodních toků nesmí být znemožněn přístup k vodním tokům pro možnost výkonu práv a povinností souvisejících s jejich správou, tato možnost by měla být zakotvena v regulativech využití ploch a to např. i ploch zeleně, biokoridorů atp. Umístění prvků ÚSES požadujeme ošetřit tak, aby neznemožňovaly nebo administrativně nekomplikovaly správci vodního toku příjezd k vodnímu toku za účelem údržby.
3. Pokud možno nenarušovat přirozenou a přírodě blízkou morfologii a ekologické parametry vodních toků. Zatrubňování nebo zakrývání vodních toků navrhopvat (povolovat) jen ve zcela výjimečných, skutečně nezbytných případech, kdy neexistuje jiné variantní řešení a takové technické řešení je ve veřejném zájmu (list opatření MOV207501 Správné postupy v oblasti ochrany vod jako složky životního prostředí ve schváleném Plánu dílčího povodí Moravy).
4. Do ploch individuální rekreace nebudou umístovány stavby pro trvalé bydlení, které by vyžadovaly napojení na technickou infrastrukturu (zásobování vodou a likvidaci odpadních vod). V opačném případě je nutno plochu řádně odkanalizovat napojením na veřejnou kanalizaci obce. V plochách rekreace požadujeme stanovit jako nepřipustné využití pro bydlení nebo pobytovou rekreaci v rámci staveb.
5. Pro nové zastavitelné plochy je třeba vymezit koridory, příp. páteřní trasy dopravní a technické infrastruktury, tyto koridory musí být ponechány jako veřejně přístupné. Technickou a dopravní infrastrukturu považujeme za vhodné umožnit jako přípustnou v rámci regulativů všech ploch.
6. Rozvojové lokality výstavby je třeba navrhopvat v návaznosti na zastavěné území obce, aby bylo možné napojení odpadních vod do veřejné kanalizace. Rozvojové plochy výstavby požadujeme odkanalizovat oddílným systémem. Podporujeme odvádění splaškových vod veřejnou kanalizací k centrálnímu čištění na dostatečně množství a látkově kapacitní veřejné mechanicko-biologické ČOV.

7. Územní plán musí obsahovat koncepci řešení odvodu dešťových vod. Nakládání se srážkovými (dešťovými) vodami musí být řešeno v souladu s § 5 a 27 zákona č. 254/2001 Sb., v platném znění, s vyhláškou č. 501/2006 Sb. v platném znění, konkrétně dle TNV 75 9011 „Hospodaření se srážkovými vodami“. Dešťové vody ze zpevněných ploch a střech objektů musí být přednostně zasakovány, využívány (např. pro závlivku zeleně) a zadržovány v jednotlivých lokalitách staveb. Pro hospodaření s dešťovými vodami (HDV) musí být v rámci ploch veřejných prostranství nebo ploch technické infrastruktury, popř. ploch zeleně vymezeny volné plochy. Ponechání dostatečných volných ploch pro HDV musí být dodrženo i v rámci vymezení ploch výroby a skladování.
8. U ploch bydlení, občanské vybavenosti i u ploch výroby a skladování je nutno stanovit zastavitelnost návrhových ploch v hodnotě max. 40 % (vč. zpevněných ploch) pro možnost řešení HDV.
9. Je třeba podporovat retenční schopnost území a řešit problematiku extravilánových vod a to zejména v souvislosti s vhodnými návrhy Plánů společných zařízení (KPÚ). Plochy protierozních opatření považujeme za vhodné zařadit jako přípustné v rámci regulativů všech ploch.
10. U podzemních vodních zdrojů, využívaných k hromadnému zásobování obyvatel pitnou vodou je nutno stanovit a respektovat příslušná ochranná pásma dle zákona č. 254/2001 Sb. v platném znění.
11. V územním plánu budou označeny názvy vodních toků a IDVT, jejich správců a vyznačena záplavová území.

Upozorňujeme:

- Dopisem ze dne 29. 5. 2020 byly pod č. j. PM-9243/2020/5203/Vrab Městskému úřadu Šternberk poskytnuty aktualizované údaje o území pro územní plány obcí v působnosti ORP Šternberk (Aktualizace územně analytických podkladů (ÚAP) 2020), při příp. zpracování územního plánu je tedy třeba vycházet mj. z těchto podkladů.
- Příp. navrhované vodní plochy je třeba ještě před zpracováním projektové dokumentace projednat se správcem povodí a správcem vodního toku a to z hlediska vhodnosti umístění v návaznosti na vodnost vodního toku a kvalitu povrchových vod.
- Ve vlastním zájmu investorů je třeba důkladně zvážit možnost zadržení dešťových vod na pozemcích staveb a účelné hospodaření s vodou pitnou, tzn. možnost druhotného využití dešťových vod jako vody užitkové (splachování, praní atp.), pro závlivku, okrasnou funkci atd. Přebytečné dešťové vody je dále třeba v co nejvyšší možné míře povrchově zasakovat a podpořit tak i jejich výpar, což přispívá k zachování příznivých klimatických poměrů v území.

Vyhodnocení připomínky:

Vzato na vědomí.

Na základě zprávy o uplatňování nebude pořizována změna územního plánu ani není navrženo pořízení nového územního plánu. Uvedené požadavky budou prověřeny při nejbližší pořizované změně ÚP.

Příloha č. 3 pro zasedání ZO Hnojice, konané dne 18.1.2021

Poskytnutí mimořádné odměny neuvolněnému členu Zastupitelstva obce Hnojice, který vykonává funkci místostarostky obce za rok 2020

V souladu s § 76 odst. 3 zákona č. 128/2000 Sb., o obcích v platném znění je ZO předložen ke schválení tento návrh na poskytnutí mimořádné odměny neuvolněnému členu ZO Hnojice ve výši **58.000,- Kč**, který vykonává funkci místostarostky obce Hnojice za rok 2020:

Ing. Blanka Hežová:

- V loňském roce zastupovala starostku obce z důvodu její dlouhodobé pracovní neschopnosti a v průběhu celého kalendářního roku nevyužila možnosti požádat o navýšení odměny neuvolněného člena ZO
- Aktivně se za obec účastnila všech jednání a Valných hromad, svolaných VHS Čerlinkou s.r.o. Litovel, Mikroregionem Šternbersko a MAS Šternbersko o.p.s.
- Osobně se podílela na projektových přípravách k plánovaným investičním akcím obce nad rámec výkonu své funkce a aktivně uplatňuje své poznatky a znalosti z odboru stavebnictví
- V loňském roce se aktivně podílela na přípravě k plánovaným investičním akcím, a to na akci: „Cyklostezka Hnojice – Stádlo“ a na akci: „Stavební úpravy stávajících konstrukcí v katastrálním území Hnojice“, v rámci kterých sama zajišťovala veškerou inženýrskou činnost. Na obě uvedené akce je již vydané stavební povolení.
- Aktivně se podílela v rámci svolaných jednání k získání dotace ze Státního programu na podporu úspor energie pro rok 2021 – Program EFEKT – Opatření 1A ke snížení energetické náročnosti veřejného osvětlení – tato žádost již byla hodnotitelskou komisí MPO doporučena k podpoře ze státního rozpočtu ve výši 672.415 Kč.
- V loňském roce vyvinula nemalé úsilí při prováděných přípravách v místním Hájku, konkrétně při organizaci kácení a následného prodeje vytěžené kulatiny a současně se podílela na realizovaných opatřeních v rámci výsadby z Programu péče o krajinu v roce 2020, která byla podpořena finanční částkou 240.886,- Kč.

Mimořádná odměna podle materiálu č. 3 pro zasedání ZO Hnojice ze dne 18.1.2021 bude vyplacena neuvolněné místostarostce obce za měsíc 01/2021.

Po projednání bude podán návrh na usnesení:

Zastupitelstvo obce Hnojice

bere na vědomí

návrh na poskytnutí mimořádné odměny neuvolněnému členu ZO, který vykonává funkci místostarostky obce a

schvaluje


poskytnutí mimořádné odměny neuvolněnému členu Zastupitelstva obce, který vykonává funkci místostarostky obce, za rok 2020 ve výši dle předloženého návrhu:

Ing. Blanka Hežová: V loňském roce zastupovala starostku obce z důvodu její PN a osobně se podílela na projektových přípravách k plánovaným investičním akcím obce nad rámec výkonu své funkce a aktivně uplatňovala své poznatky a znalosti z odboru stavebnictví. Dále se podílela na přípravách k plánovaným investičním akcím, a to na akci: „Cyklostezka Hnojice – Stádlo“ a na akci: „Stavební úpravy stávajících konstrukcí v katastrálním území Hnojice“, v rámci kterých sama zajišťovala veškerou inženýrskou činnost. Na obě uvedené akce je již vydané stavební povolení.

ZPRÁVA O UPLATŇOVÁNÍ ÚZEMNÍHO PLÁNU HNOJICE

v uplynulém období **06/2013 – 09/2020**

Zpracováno na základě ust. § 55, odst. 1 zákona č. 183/2006 Sb., o územním plánování a stavebním řádu (stavební zákon), ve znění pozdějších předpisů a dle ust. § 15 vyhlášky č. 500/2006 Sb., o územně analytických podkladech, územně plánovací dokumentaci a způsobu evidence územně plánovací činnosti, ve znění pozdějších předpisů.



Schvalující orgán:
Pořizovatel:

Zastupitelstvo obce Hnojice
Městský úřad Šternberk, odbor stavební

prosinec 2020

Obsah:

Úvod.....	3
A. Vyhodnocení uplatňování územního plánu včetně vyhodnocení změn podmínek, na základě kterých byl územní plán vydán (§ 5 odst. 6 stavebního zákona), a vyhodnocení případných nepředpokládaných negativních dopadů na udržitelný rozvoj území.....	3
A.1 Vyhodnocení uplatňování územního plánu.....	3
A.1.1 Využití zastavitelných ploch.....	4
A.1.2 Systém sídelní zeleně.....	5
A.1.3 Dopravní infrastruktura.....	6
A.1.4 Technická infrastruktura.....	6
A.1.5 Plochy změn v krajině.....	6
A.1.6 Územní studie.....	7
A.1.7 Veřejně prospěšné stavby.....	7
A.1.8 Územní rezervy.....	7
A.1.9 Vyhodnocení případných nepředpokládaných negativních dopadů na udržitelný rozvoj území.....	8
B. Problémy k řešení v územním plánu vyplývající z územně analytických podkladů.....	8
C. Vyhodnocení souladu územního plánu s politikou územního rozvoje a územně plánovací dokumentací vydanou krajem.....	8
D. Vyhodnocení potřeby vymezení nových zastavitelných ploch podle § 55 odst. 4 stavebního zákona.....	9
E. Návrh na pořízení nového územního plánu.....	10
F. Požadavky na eliminaci, minimalizaci nebo kompenzaci negativních dopadů na udržitelný rozvoj území, pokud byly ve vyhodnocení uplatňování územního plánu zjištěny.....	10
G. Návrhy na aktualizaci zásad územního rozvoje.....	10
H. Výsledek projednání s dotčenými orgány, sousedními obcemi, krajským úřadem a ostatními subjekty.....	10

Úvod

Územní plán (dále též „ÚP“) Hnojice byl vydán Zastupitelstvem obce Hnojice dne 25.03.2013 formou opatření obecné povahy, které nabylo účinnosti 31.05.2020 (dále též „platný ÚP“).

Územní plán řeší celé správní území obce – katastrální území Hnojice.

Zpráva o uplatňování Územního plánu Hnojice (dále též „zpráva“) je zpracována dle požadavku vyplývajícího z ust. § 55 odst. 1 zákona č. 183/2006 Sb., o územním plánování a stavebním řádu (stavební zákon), ve znění pozdějších předpisů (dále jen „stavební zákon“), s využitím ust. § 15 vyhlášky č. 500/2006 Sb., o územně analytických podkladech, územně plánovací dokumentaci a způsobu evidence územně plánovací činnosti, ve znění pozdějších předpisů.

Pořizovatelem Zprávy o uplatňování ÚP Hnojice je Městský úřad Šternberk, odbor stavební, jako orgán územního plánování podle ust. § 6 odst. 1 stavebního zákona, v návaznosti na ust. § 5 odst. 1 a 2 stavebního zákona.

Zastupitelem určeným pro spolupráci s pořizovatelem při zpracování Zprávy byla Zastupitelstvem obce Hnojice dne 04.02.2019 stanovena místostarostka obce Ing. Blanka Hežová.

Návrh Zprávy o uplatňování ÚP Hnojice byl na základě ust. § 55 odst. 1 stavebního zákona přiměřeně podle ust. § 47 odst. 1 až 4 stavebního zákona projednán s dotčenými orgány a nadřízeným orgánem územního plánování, byl zaslán jednotlivě sousedním obcím, oprávněným investorům a rovněž doručen veřejnou vyhláškou.

Následně je Zpráva obdobně podle ust. § 47 odst. 5 stavebního zákona předložena ke schválení zastupitelstvu obce.

A. Vyhodnocení uplatňování územního plánu včetně vyhodnocení změn podmínek, na základě kterých byl územní plán vydán (§ 5 odst. 6 stavebního zákona), a vyhodnocení případných nepředpokládaných negativních dopadů na udržitelný rozvoj území

A.1 Vyhodnocení uplatňování územního plánu

ÚP Hnojice vymezuje v řešeném území následující plochy s rozdílným způsobem využití:

Plochy BYDLENÍ	
Plochy bydlení v bytových domech	BH
Plochy bydlení v rodinných domech - venkovské	BV
Plochy REKREACE	
Plochy rekreace – zahrádkářské osady	RZ
Plochy OBČANSKÉHO VYBAVENÍ	
Plochy občanského vybavení – veřejná infrastruktura	OV
Plochy občanského vybavení – komerční zařízení	OM
Plochy občanského vybavení – tělovýchova a sport	OS
Plochy občanského vybavení – hřbitovy	OH
Plochy DOPRAVNÍ INFRASTRUKTURY	
Plochy dopravní infrastruktury - silniční doprava	DS
Plochy dopravní infrastruktury - vodní doprava	DV
Plochy TECHNICKÉ INFRASTRUKTURY	
Plochy technické infrastruktury	TI
Plochy VEŘEJNÝCH PROSTRANSTVÍ	
Plochy veřejných prostranství	PV
Plochy VÝROBY A SKLADOVÁNÍ	
Plochy výroby a skladování – zemědělská výroba	VZ
Plochy výroby a skladování – zemědělská výroba specifická	VZx
Plochy SMÍŠENÉHO VYUŽITÍ	
Plochy smíšené výrobní	VS
Plochy VODNÍ A VODOHOSPODÁŘSKÉ	
Plochy vodní a vodohospodářské	W
Plochy ZELENĚ	
Plochy zeleně na veřejných prostranstvích	ZV

Plochy soukromé zeleně	ZS
Plochy zeleně ochranné a izolační	ZO
Plochy zeleně přírodních charakteru	ZP
Plochy PŘÍRODNÍ	
Plochy přírodní	NP
Plochy LESNÍ	
Plochy lesní	NL
Plochy ZEMĚDĚLSKÉ	
Plochy zemědělské	NZ

S ohledem na ust. § 18 a 19 stavebního zákona lze konstatovat, že cíle a úkoly územního plánování definované stavebním zákonem v těchto ustanoveních byly v průběhu sledovaného období uplatňovány - hlavní koncepční zásady, stanovené Územním plánem Hnojice s cílem zajistit udržitelný rozvoj území, spočívající ve vyváženém vztahu podmínek pro příznivé životní prostředí, hospodářský rozvoj a sociální soudržnost obyvatel, jsou naplňovány, jednotlivé plochy s rozdílným způsobem využití jsou využívány k účelu, ke kterému byly navrženy.

A.1.1 Využití zastavitelných ploch

Platný ÚP Hnojice vymezuje v řešeném území celkem 20 zastavitelných ploch - 9 ploch bydlení (BV – plochy bydlení v rodinných domech – venkovské), 1 plochu smíšenou výrobní (VS), 1 plochu technické infrastruktury (TI), 4 plochy veřejných prostranství (PV) a 5 ploch dopravní infrastruktury (DS – plochy dopravní infrastruktury – silniční doprava).

Územním plánem nejsou vymezeny žádné plochy přestavby.

Bilance využití zastavitelných ploch ve sledovaném období:

Navržené plochy pro bydlení v rodinných domech – venkovské (BV)

Označení plochy v ÚP	Plocha v ha	Lokalita	Z toho využito	
			(ha)	(%)
1	0,640	Sever – Za sokolovnou	0,3394	53
2	4,544	Sever – Za sokolovnou	0,0953	2,1
4	0,119	SV – k Mladějovicím	-	-
6	0,803	Východ – u farmy	0,094	1,2
7	0,717	Východ – k Lužicím	-	-
8	1,391	Jih	-	-
9	0,296	Jih	-	-
12	0,167	Jihozápad – u hřbitova	-	-
13	1,356	Jihozápad – u hřbitova	-	-
celkem	10,033		0,5287	5,3

Navržené plochy smíšené výrobní (VS)

Označení plochy v ÚP	Plocha v ha	Lokalita	Z toho využito	
			(ha)	(%)
14	0,921	Západ – Za farmou	-	-
celkem	0,921			

Navržené plochy technické infrastruktury (TI)

Označení plochy v ÚP	Plocha v ha	Lokalita	Z toho využito	
			(ha)	(%)
15	0,467	ČOV Hnojice	0,467	100
celkem	0,467		0,467	100

Navržené plochy veřejných prostranství (PV)

Označení plochy v ÚP	Plocha v ha	Lokalita	Z toho využito	
			(ha)	(%)
17	0,348	uliční prostranství	-	-
19	0,039	uliční prostranství	-	-

20	0,036	uliční prostranství	-	-
21	0,055	uliční prostranství	-	-
celkem	0,478			

Navržené plochy dopravní infrastruktury – silniční doprava (DS)

Označení plochy v ÚP	Plocha v ha	Lokalita	Z toho využito	
			(ha)	(%)
22	0,437	účelová komunikace	-	-
23	0,655	účelová komunikace	-	-
24	0,801	cyklostezka	-	-
25	0,173	cyklostezka	-	-
28	0,413	účelová komunikace	-	-
celkem	2,479			

Územní plán poskytuje dostatečnou nabídku zastavitelných ploch zejména pro novou obytnou výstavbu a ploch smíšených výrobních. V území jsou dále navrženy rozvojové plochy veřejných prostranství a plochy dopravní infrastruktury pro realizaci místních a účelových komunikací pro obsluhu a dostupnost urbanizovaného území sídla nebo naopak pro odlehčení průjezdního úseku obcí od zemědělské techniky a dále jsou navrženy rozvojové plochy pro umístění cyklostezek pro zlepšení podmínek využití území pro účely rekreace.

Z bilance zastavitelných ploch vyplývá, že je využít pouze zlomek rozvojových ploch, s výjimkou zastavitelné plochy technické infrastruktury, která je zcela využita - obecní ČOV realizována.

Co se týče obytné výstavby, byly ve sledovaném období realizovány nebo stavebním úřadem povoleny 3 novostavby rodinných domů v zastavitelných plochách pro bydlení. Pro obytnou výstavbu byly využívány především plochy stabilizované, kde došlo k intenzifikaci využití území výstavbou nových rodinných domů na nezastavěných pozemcích nebo stavebními úpravami stávajících objektů.

K dostavbám a rekonstrukcím objektů docházelo v průběhu sledovaného období v celém urbanizovaném území – vedle zmíněné intenzifikace ploch bydlení šlo zejména o obnovu a výstavbu objektů ve stabilizovaných plochách výroby a skladování – zemědělské výroby a v plochách občanského vybavení.

Po zhodnocení výše uvedených skutečností lze konstatovat, že zastavitelné plochy vymezené v Územním plánu Hnojice jsou zcela dostačující pro další rozvoj obce.

V průběhu sledovaného období nevyplývala při uplatňování ÚP potřeba pořízení změny Územního plánu Hnojice, nebyly uplatněny žádné požadavky na úpravu či vymezení nových zastavitelných ploch v řešeném území. Při pořízení nejbližší změny územního plánu bude prověřeno převedení využitých (částí) zastavitelných ploch do ploch stabilizovaných.

A.1.2 Systém sídelní zeleně

Navržené plochy systému sídelní zeleně:

Označení plochy v ÚP	Plocha v ha	Lokalita	Z toho využito	
			(ha)	(%)
29	0,144	izolační zeleň	-	-
30	0,088	izolační zeleň	-	-
31	0,310	izolační zeleň	-	-
47	0,194	veřejná zeleň	-	-
48	1,046	veřejná zeleň	-	-
celkem	1,782			

Z bilance územním plánem navržených ploch systému sídelní zeleně vyplývá, že v průběhu sledovaného období nebyla využita žádná z těchto ploch.

V průběhu sledovaného období nevyplýval žádný požadavek na změnu či úpravu koncepce systému sídelní zeleně, vymezenou Územním plánem Hnojice.

A.1.3 Dopravní infrastruktura

Územní plán Hnojice stabilizuje stávající silniční síť v obci a navrhuje:

- nové místní komunikace v rámci navržených veřejných prostranství,
- obslužné komunikace pro nově navrhovanou výstavbu,
- účelové komunikace zejména pro zemědělskou techniku,
- cyklostezky.

V jižní části katastru Hnojice je v územním plánu vymezena územní rezerva pro plavební průplav Dunaj – Odra – Labe.

V průběhu sledovaného období nevyplynuly žádné požadavky na změnu či úpravu koncepce dopravní infrastruktury, vymezenou ÚP Hnojice.

A.1.4 Technická infrastruktura

Zásobování vodou

Územní plán stabilizuje zásobování řešeného území (stávající zástavby i rozvojových ploch) pitnou vodou z veřejné vodovodní sítě v rámci skupinového vodovodu.

Odkanalizování

Odkanalizování řešeného území je v územním plánu řešeno kombinovaným kanalizačním systémem se zaústěním do čistírny odpadních vod.

V průběhu sledovaného období byla vybudována nová obecní ČOV v jihozápadní části katastru Hnojice, odkanalizování řešeného území je řešeno částečně jednotnou, částečně oddílnou stokou veřejné kanalizační sítě, zakončenou ČOV.

Zásobování elektrickou energií

Trasy VVN a VN v řešeném území jsou stabilizovány. Územní plán navrhuje doplnění tras VN pro zajištění dodávky elektrické energie pro stávající zástavbu i rozvojové plochy. Pro uvolnění zastavitelných ploch vymezených při jižním a severním okraji urbanizovaného území jsou navrženy přeložky vzdušného vedení VN.

Zásobování plynem

Územní plán stabilizuje současný systém zásobování řešeného území zemním plynem.

Zásobování teplem

Vytápění stávající zástavby je dle ÚP Hnojice řešeno individuálně jak z hlediska otopných systémů, tak z hlediska použitých energií.

Územní plán navrhuje zajištění vytápění nové výstavby v obci především plynem (napojením na veřejný plynovod), případně s využitím alternativních zdrojů energie.

V průběhu sledovaného období nadále docházelo v řešeném území k napojování dosud nenapojených objektů na veřejnou technickou infrastrukturu, zejména splaškovou kanalizaci, vodovod, plynovod a lokálně k rozšíření distribuční soustavy elektrické energie.

V průběhu sledovaného období nevyplynuly žádné požadavky na změnu či úpravu koncepce technické infrastruktury, vymezenou ÚP Hnojice.

A.1.5 Plochy změn v krajině

Územní plán Hnojice vymezuje v řešeném území následující plochy změn v krajině (včetně navržených ploch územního systému ekologické stability):

Označení plochy v ÚP	Plocha v ha	účel / prvek ÚSES	Z toho využito	
			(ha)	(%)
32	0,895	protierozní ochrana	-	-
33	0,240	protierozní ochrana	-	-
34	0,463	protierozní ochrana	-	-
35	1,113	protierozní ochrana	-	-
36	0,238	protierozní ochrana	-	-
37	0,413	protierozní ochrana	-	-

38	0,423	protierozní ochrana	-	-
39	0,314	protierozní ochrana	-	-
40	0,307	protierozní ochrana	-	-
41	1,081	protierozní ochrana	-	-
42	0,901	protierozní ochrana	-	-
43	0,290	lokální biokoridor	-	-
44	0,403	lokální biokoridor	-	-
45	2,899	lokální biocentrum	-	-
celkem	9,980			

Z bilance územním plánem navržených ploch změn v krajině vyplývá, že v průběhu sledovaného období **nebylo realizováno** žádné z těchto navržených krajinných patření.

V průběhu sledovaného období nebyl uplatněn požadavek na změnu či úpravu koncepce uspořádání krajiny, vymezenou Územním plánem Hnojice, ani požadavek na úpravu či vymezení nových ploch změn v krajině.

A.1.6 Územní studie

Územní plán Hnojice vymezuje v řešeném území 2 plochy, jejichž využití je podmíněno zpracováním územní studie – jedná se o plochy bydlení (BV), označené 2 a 13. Lhůta pro pořízení územních studií byla územním plánem stanovena do 31.12.2018. Územní studie nebyly dosud pořízeny, došlo tedy k marnému uplynutí lhůty pro pořízení územních studií.

Při pořízení nejbližší změny územního plánu bude vhodné a účelné prověřit zejména u rozsáhlých rozvojových ploch, jejichž nekoordinované využití by mohlo negativně ovlivnit urbanistickou strukturu území, stanovení požadavku pořízení územní studie jako podmínky pro rozhodování o změnách v území.

A.1.7 Veřejně prospěšné stavby

Územní plán Hnojice navrhuje tyto veřejně prospěšné stavby a veřejně prospěšná opatření, pro které lze práva k pozemkům a stavbám vyvlastnit:

Veřejně prospěšné stavby:

Technická infrastruktura

- čistírna odpadních vod [ozn. WT1] - realizováno
- kanalizační sběrač jednotné kanalizace [ozn. WT2] - realizováno

Veřejně prospěšná opatření:

Plochy územního systému ekologické stability

- lokální biocentrum Společník [ozn. WU1] - nerealizováno
- lokální biokoridor [ozn. WU2] - nerealizováno
- lokální biokoridor [ozn. WU3] - nerealizováno

Územní plán nevymezuje veřejně prospěšné stavby či opatření s možností uplatnění předkupního práva.

Ve sledovaném období nebyly vzneseny požadavky na úpravu či vymezení nových veřejně prospěšných staveb.

Při pořízení nejbližší změny Územního plánu Hnojice bude zejména s ohledem na již využitá veřejně prospěšná stavby provedena revize a aktualizace vymezených veřejně prospěšných staveb.

A.1.8 Územní rezervy

Na jihozápadním okraji řešeného území je vymezena plocha územní rezervy, určená pro realizaci vodní cesty Dunaj – Odra – Labe (D-O-L), kterou je požadováno respektovat v souladu s nadřazenou územně plánovací dokumentací.

Plocha územní rezervy zůstane pro další období zachována.

A.1.9 Vyhodnocení případných nepředpokládaných negativních dopadů na udržitelný rozvoj území

Během sledovaného období nebyly zjištěny negativní dopady na udržitelný rozvoj území. Území se vyvíjí v souladu s předpoklady zakotvenými v ÚP a v souladu s předpoklady pro udržitelný rozvoj území, tedy vyvážený vztah přírodních, civilizačních a kulturních hodnot území.

B. Problémy k řešení v územním plánu vyplývající z územně analytických podkladů

Územně analytické podklady obce s rozšířenou působností (ÚAP ORP) Šternberk pořizuje orgán územního plánování v souladu s ustanoveními § 25 až 29 stavebního zákona. Kromě průběžné aktualizace získávaných údajů o území je každé 4 roky pořizována jejich úplná aktualizace.

ÚAP ORP Šternberk byly pořizovány v roce 2008, v současné době je platná jejich IV. úplná aktualizace, která proběhla v roce 2016 (k datu 31.12.2016).

Z ÚAP ORP Šternberk vyplývají následující problémy k řešení v Územním plánu Hnojice:

- řešit dopravně bezpečnostní situaci průtahu silnice II/447 procházející obcí;
- záměr otevření výhradního ložiska (na k. ú. Žerotín, Liboš) a zatížení obcí hlukem a prašností z dopravy související s provozem - řešit obslužnou dopravu při otevření VL;

Problémy vyplývající z ÚAP budou prověřeny při nejbližší pořizované změně územního plánu.

C. Vyhodnocení souladu územního plánu s politikou územního rozvoje a územně plánovací dokumentací vydanou krajem

Politika územního rozvoje ČR

Politika územního rozvoje České republiky (PÚR ČR) byla schválena Vládou České republiky usnesením č. 929/2009 dne 20.07.2009.

PÚR ČR specifikuje republikové priority územního plánování pro zajištění udržitelného rozvoje území, které určují požadavky na konkretizaci obecně formulovaných cílů a úkolů územního plánování (§ 18 a §19 stavebního zákona) s tím, že určují strategii a základní podmínky pro jejich naplňování v územně plánovací činnosti krajů a obcí.

Dle ust. § 31 odst. 4 stavebního zákona je politika územního rozvoje závazná také pro pořizování a vydávání územních plánů - ÚP Hnojice respektuje obecné republikové priority územního plánování pro zajištění udržitelného rozvoje území, vyplývající z PÚR ČR ve znění platném v době vydání územního plánu.

ÚP Hnojice dále respektuje rozvojové oblasti a rozvojové osy vymezené v PÚR ČR v rámci Olomouckého kraje (a zpřesněné v nadřazené územně plánovací dokumentaci - Zásadách územního rozvoje Olomouckého kraje). Řešené území je součástí rozvojové oblasti OB8 – Rozvojová oblast Olomouc. Jedná se o území ovlivněné rozvojovou dynamikou krajského města Olomouce, vázané na silnou koncentraci obyvatelstva a ekonomických činností, z nichž má velká část republikový význam. ÚP Šternberk respektuje a naplňuje obecná kritéria a podmínky pro rozhodování o změnách v území rozvojových oblastí, stanovené v PÚR ČR.

Podrobně se vyhodnocením souladu ÚP Hnojice s Politikou územního rozvoje České republiky a plněním jednotlivých priorit v rámci ÚP Hnojice zabývá část odůvodnění ÚP Hnojice - kapitola 2.1.1.

Z úkolů pro územní plánování nevyplývaly z PÚR ČR pro řešeném území obce Hnojice žádné konkrétní požadavky na řešení, zpracování nebo upřesnění.

V průběhu sledovaného období došlo k aktualizaci PÚR ČR - Aktualizace č. 1 PÚR ČR byla schválena Usnesením Vlády České republiky č. 276 dne 15.04.2015, Aktualizaci č. 2 PÚR ČR schválila vláda 02.09.2019 usnesením č. 629, Aktualizaci č. 3 PÚR ČR schválila vláda 02.09.2019 usnesením č. 630 a Aktualizaci č. 5 schválila vláda usnesením č. 833 ze dne 17.08.2020.

Ve vztahu k platné Politice územního rozvoje ČR nedošlo v průběhu sledovaného období pro dotčené území k žádným změnám.

Zásady územního rozvoje Olomouckého kraje

Pro celé území Olomouckého kraje byly pořízeny Zásady územního rozvoje Olomouckého kraje (ZÚR OK), vydané 22.02.2008 formou opatření obecné povahy, které nabylo účinnosti 28.03.2018. V době vydání ÚP Šternberk byla platnou nadřazenou územně plánovací dokumentací 1. aktualizace Zásad územního rozvoje Olomouckého kraje, schválená usnesením Zastupitelstva Olomouckého kraje a vydaná dne 22.04.2011, s nabytím účinnosti 14.07.2011.

ZÚR OK v nadmístních souvislostech území kraje zpřesňují a rozvíjejí cíle a úkoly územního plánování (§ 18 a § 19 stavebního zákona) v souladu s PÚR ČR, konkretizují strategii pro jejich naplňování a koordinují územně plánovací činnost obcí.

Dle ust. § 36 odst. 5 stavebního zákona jsou zásady územního rozvoje závazné také pro pořizování a vydávání územních plánů - Územní plán Hnojice plně respektuje priority územního plánování kraje pro zajištění udržitelného rozvoje území, vyplývající ze ZÚR OK ve znění aktualizace č. 1.

Ze ZÚR OK vyplynul pro Územní plán Hnojice konkrétní požadavek na zpracování územní rezervy pro vodní cestu Dunaj – Odra – Labe. Tento požadavek je řešením ÚP Hnojice respektován.

Dále je řešením ÚP Hnojice respektováno stávající vedení VVN, stávající vedení VTL plynovodů, stávající silnice II. a III. třídy i CHOPAV Kvartér řeky Moravy.

Vyhodnocení souladu ÚP Hnojice se Zásadami územního rozvoje Olomouckého kraje ve znění aktualizace č. 1 je podrobně popsáno v odůvodnění ÚP Hnojice - kapitola 2.1.2.

V průběhu sledovaného období došlo k aktualizaci ZÚR OK - Aktualizace č. 2b ZÚR OK byla Zastupitelstvem Olomouckého kraje vydána dne 24.04.2017 formou opatření obecné povahy, které nabylo účinnosti 19.05.2017; Aktualizace č. 3 ZÚR OK byla vydána dne 25. 2. 2019, s nabytím účinnosti 19.03.2019; Aktualizace č. 2a ZÚR OK byla vydána 23.09.2019 formou opatření obecné povahy, které nabylo účinnosti 15.11.2019.

Obsahem Aktualizace č. 2b a Aktualizace č. 3 Zásad územního rozvoje Olomouckého kraje je problematika nadmístního významu, kterou není území obce Hnojice nijak dotčeno (aktualizace č. 2b řeší letiště Přerov a plochy pro nadmístní podnikatelské aktivity v území navazujícím na letiště Přerov včetně všech vazeb; obsahem aktualizace č. 3 je koridor pro modernizaci trati Brno – Přerov).

Předmětem řešení Aktualizace č. 2a ZÚR OK je aktualizace návrhových jevů v Zásadách územního rozvoje Olomouckého kraje a návrh nových jevů v souladu s požadavky „Zprávy o uplatňování Zásad územního rozvoje Olomouckého kraje v uplynulém období (07/2011 – 05/2014)“, a to v částech, které nebyly předmětem řešení Aktualizace č. 2b ZÚR OK (s výjimkou dílčí úpravy regulativu strategických ploch) a které nebyly předmětem řešení Aktualizace č. 3 ZÚR OK.

Z aktualizací ZÚR OK nevyplývaly pro území obce Hnojice žádné nové zásadní požadavky pro řešení územního plánu.

Obec Hnojice je dle ZÚR OK součástí specifické oblasti SOB-k2 - území, ve kterém se projevují problémy v oblasti hospodářského rozvoje a sociální soudržnosti obyvatel území. Význam problémů přesahuje hranice uvedených obcí a ovlivňuje vyvážený udržitelný rozvoj zejména okrajových částí Olomouckého kraje s přesahem vlivů i do sousedních krajů. Za zásadní problémy se považuje vysoká míra nezaměstnanosti, nevyvážená vzdělanostní struktura, nízká úroveň mezd a omezená mobilita obyvatel za prací (kapitola A.3. bod 11.2. ZÚR OK).

Jižní část správního území obce Hnojice je součástí vymezené specifické oblasti ST2. Pro danou oblast byla zpracována Územní studie využití oblastí s vysokou koncentrací prováděné a připravované (očekávané) těžby nerostných surovin ST1 - ST6 (štěrkopísky) na území Olomouckého kraje.

D. Vyhodnocení potřeby vymezení nových zastavitelných ploch podle § 55 odst. 4 stavebního zákona

Vzhledem ke skutečnosti, že v územním plánu vymezené zastavitelné plochy nejsou dosud využity, lze konstatovat, že **zastavitelné plochy vymezené v Územním plánu Hnojice jsou zcela dostačující pro další rozvoj obce.**

Bilance využití zastavitelných ploch je součástí kapitoly A.1.1.

E. Návrh na pořízení nového územního plánu

Pořízení nového územního plánu se nepožaduje.

F. Požadavky na eliminaci, minimalizaci nebo kompenzaci negativních dopadů na udržitelný rozvoj území, pokud byly ve vyhodnocení uplatňování územního plánu zjištěny

Požadavky na eliminaci, minimalizaci nebo kompenzaci negativních dopadů na udržitelný rozvoj území nejsou.

G. Návrhy na aktualizaci zásad územního rozvoje

Návrhy na aktualizaci zásad územního rozvoje nejsou.

H. Výsledek projednání s dotčenými orgány, sousedními obcemi, krajským úřadem a ostatními subjekty

V souladu s ust. § 55 odst. 1 a § 47 odst. 1 až 4 stavebního zákona byla zpráva o uplatňování územního plánu projednána s dotčenými orgány, sousedními obcemi a krajským úřadem. Opatřením ze dne 03.11.2020 oznámil pořizovatel zahájení projednávání návrhu Zprávy o uplatňování územního plánu Hnojice a současně vystavil návrh k veřejnému nahlédnutí u pořizovatele a na Obecním úřadě Hnojice v období od 04.11.2020 do 04.12.2020. Návrh zprávy byl rovněž zveřejněn způsobem umožňujícím dálkový přístup na elektronické úřední desce Městského úřadu Šternberk a Obecního úřadu Hnojice. Oznámení bylo v souladu s ustanovením § 23a stavebního zákona zasláno též oprávněným investorům.

Ve lhůtě od 04.11.2020 do 04.12.2020 mohl každý uplatnit své připomínky. Připomínku - s vyjádřením souhlasu s obsahem zprávy - podala společnost Povodí Moravy, s.p. a Ředitelství silnic a dálnic ČR. Sousední obce mohly ve lhůtě do 30 dnů od obdržení zprávy uplatnit své podněty. Žádné podněty sousedních obcí nebyly uplatněny. Dotčené orgány a krajský úřad jako nadřízený orgán mohly uplatnit svá stanoviska a požadavky ve lhůtě 30 dnů od obdržení zprávy. Stanovisko podalo celkem 6 dotčených orgánů – Ministerstvo dopravy, Ministerstvo průmyslu a obchodu, Krajská hygienická stanice Olomouckého kraje se sídlem v Olomouci, Krajská veterinární správa Státní veterinární správy pro Olomoucký kraj, Krajský úřad Olomouckého kraje, odbor životního prostředí a zemědělství, Krajský úřad Olomouckého kraje, odbor dopravy a silničního hospodářství a Krajský úřad Olomouckého kraje, Odbor strategického rozvoje kraje, jako příslušný nadřízený orgán územního plánování. Všechna podaná stanoviska jsou souhlasná, případné připomínky nemají průběh do obsahu zprávy o uplatňování územního plánu.

Závěr: Zpráva o uplatňování Územního plánu Hnojice byla řádně projednána v souladu se stavebním zákonem, nebyly vzneseny žádné připomínky ze strany dotčených orgánů, nadřízeného orgánu územního plánování, sousedních obcí a veřejností, které by měly vliv na obsah zprávy a její úpravu. Územní plán Hnojice je v současné době vyhovující a aktuální.

Schváleno Zastupitelstvem obce Hnojice dne pod č. usnesení

.....
starostka

.....
otisk razítka

.....
místostarostka

PROTOKOL O OTEVÍRÁNÍ OBÁLEK

sepsaný dne 18.01.2021 k níže uvedené zakázce malého rozsahu na základě výzvy více uchazečů k předložení nabídky

PRO ZAKÁZKU MALÉHO ROZSAHU NA SLUŽBY:

„Komplexní nakládání s odpady v obci Hnojice“

Zadavatel:

Název firmy / jméno: Obec Hnojice
Sídlo / místo trvalého pobytu: Hnojice č.p. 117, 785 01 Šternberk
IČ (pokud bylo přiděleno): 00298921
Jednatel / kontaktní osoba: Blanka Adamová, starostka obce

Název zakázky:

Komplexní nakládání s odpady v obci Hnojice

Datum a čas zahájení otevírání obálek:

Datum (dd. mm. rrrr): 18.01.2021 Čas (hh:mm):

Přítomné osoby:

Adamová Blanka, Ing. Hežová Blanka, Mgr. Adam Tomáš, Adam Václav, Coufal Igor, Be-Jašíček
Luděk, Kašpárek Libor, Kořenek Miroslav, Papica Josef
/viz přezenní listina ze zasedání ZO č. 18-2021 ze dne 18.01.2021/

SEZNAM PŘIJATÝCH NABÍDEK:


Všechny přijaté obálky byly otevřeny v pořadí, v jakém byly doručeny.


Pořadové číslo	Uchazeč (obchodní jméno a sídlo)	Datum a čas doručení nabídky
1.	[REDAKCE]	04.01.2021 10:35 hod. datovou schránkou
2.	[REDAKCE]	04.01.2021 10.50 hod. osobně
3.	[REDAKCE]	04.01.2021 14.30 hod. osobně
4.	[REDAKCE]	04.01.2021 15.15 hod. osobně


Posouzení nabídek:


Nabídky budou posouzeny hodnotící komisí dne 20.1.2021 v 19.00

Jména a podpisy osob, které provedly otevírání obálek:


Jméno, příjmení a podpis: Adamová Blanka 


Jméno, příjmení a podpis: Ing. Hežová Blanka 


Jméno, příjmení a podpis: Mgr. Adam Tomáš 


Jméno, příjmení a podpis: Adam Václav 

Jméno, příjmení a podpis: Coufal Igor 

Jméno, příjmení a podpis: B. Jašíček Luděk 

Jméno, příjmení a podpis: Kašpárek Libor 

Jméno, příjmení a podpis: Kořenek Miroslav 

Jméno, příjmení a podpis: Papica Josef 

PŘÍLOHA A)

ke Smlouvě o komplexním nakládání s odpady v obci Hnojice -
CENA ZA SLUŽBY

I. Svoz směsného komunálního odpadu (SKO)

odpad / kat. č.	název odpadu	četnost svozu	cena za manipulaci, dopravu a skládkovné za 1 tunu bez DPH	DPH	cena za manipulaci, dopravu a skládkovné za 1 tunu s DPH
20 03 01	směsný komunální odpad	1 x 14 dní	██████████		
20 03 07	Objemný odpad	2 x ročně (jaro – podzim)	██████████		
16 01 03	Pneumatiky	2 x ročně (jaro – podzim)	██████████		
20 01 10	Oděvy	2 x ročně (jaro – podzim)	██████████		
13 02 05 15 01 10 16 05 06 17 06 05 20 01 32 20 01 27	Nebezpečný odpad	2 x ročně (jaro – podzim)	██████████		
	Elektroodpad	2 x ročně (jaro – podzim)	██████████		

Datum:

Otisk razítka	Podpis osoby oprávněné jednat za dodavatele
---------------	---

Hnojice 12.1.2015 v 19.25

[Handwritten signature]

II. Sběr a přeprava tříděného / separovaného odpadu

<i>odpad / kat. č.</i>	<i>název odpadu</i>	<i>předpokládaná frekvence vývozu</i>	<i>cena za manipulaci, dopravu a skládkovné za 1 tunu bez DPH</i>	<i>DPH</i>	<i>cena za manipulaci, dopravu a skládkovné za 1 tunu s DPH</i>
15 01 01	Papírové a lepenkové obaly	1 x 7 dní	██████████		
15 01 07	Skleněné obaly	na výzvu	██████████		
15 01 02	Plastové obaly	1 x 7 dní	██████████		
20 02 01	BRKO. Nádoby 240 l	1 x 14 dní březen- listopad	██████████		
20 01 25	Jedlý olej a tuk	na výzvu	██████████		

Datum:

Otisk razítka

Podpis osoby oprávněné jednat za dodavatele

PŘÍLOHA A)

ke Smlouvě o komplexním nakládání s odpady v obci Hnojice -
CENA ZA SLUŽBY

I. Svoz směsného komunálního odpadu (SKO)

odpad / kat. č.	název odpadu	četnost svozu	cena za manipulaci, dopravu a skládkovné za 1 tunu bez DPH	DPH %	cena za manipulaci, dopravu a skládkovné za 1 tunu s DPH
20 03 01	směsný komunální odpad	1 x 14 dní	[REDACTED]	15	[REDACTED]
20 03 07	Objemný odpad	2 x ročně (jaro – podzim)	[REDACTED]	15	[REDACTED]
16 01 03	Pneumatiky	2 x ročně (jaro – podzim)	[REDACTED]	21	[REDACTED]
20 01 10	Oděvy	2 x ročně (jaro – podzim)	[REDACTED]	15	[REDACTED]
13 02 05 15 01 10 16 05 06 17 06 05 20 01 32 20 01 27	Nebezpečný odpad	2 x ročně (jaro – podzim)	[REDACTED]	21	[REDACTED]
	Elektroodpad	2 x ročně (jaro – podzim)	[REDACTED]	15	[REDACTED]

Datum:

Otisk razítka	
[REDACTED]	[REDACTED]
	Podpis osoby oprávněné jednat za dodavatele

HNOJICE 23.1.2011 19.26 hodin

[Handwritten signatures and notes]

II. Sběr a přeprava tříděného / separovaného odpadu

odpad / kat. č.	název odpadu	předpokládaná frekvence vývozu	cena za manipulaci, dopravu a skládkovné za 1 tunu bez DPH	DPH	cena za manipulaci, dopravu a skládkovné za 1 tunu s DPH
15 01 01	Papírové a lepenkové obaly	1 x 7 dní	[REDACTED]	15	[REDACTED]
15 01 07	Skleněné obaly	na výzvu	[REDACTED]	15	[REDACTED]
15 01 02	Plastové obaly	1 x 7 dní	[REDACTED]	15	[REDACTED]
20 02 01	BRKO. Nádoby 240 l	1 x 14 dní březen- listopad	[REDACTED]	15	[REDACTED]
20 01 25	Jedlý olej a tuk	na výzvu	[REDACTED]	15	[REDACTED]

Datum:

<p>Otisk razítka</p> <p>[REDACTED]</p>	<p>[REDACTED]</p> <p>[REDACTED]</p> <p>Podpis osoby oprávněné jednat za dodavatele</p>
--	--



PŘÍLOHA A)

ke Smlouvě o komplexním nakládání s odpady v obci Hnojnice -
CENA ZA SLUŽBY



I. Svoz směsného komunálního odpadu (SKO)

odpad / kat. č.	název odpadu	četnost svozu	cena za manipulaci, dopravu a skládkovné za 1 tunu bez DPH	DPH	cena za manipulaci, dopravu a skládkovné za 1 tunu s DPH
20 03 01	směsný komunální odpad	1 x 14 dní	300,- Kč	50,- Kč	350,- Kč
20 03 07	Objemný odpad	2 x ročně (jaro – podzim)	540,- Kč	90,- Kč	630,- Kč
16 01 03	Pneumatiky	2 x ročně (jaro – podzim)	125,- Kč	20,- Kč	145,- Kč
20 01 10	Oděvy	2 x ročně (jaro – podzim)	50,- Kč	8,- Kč	58,- Kč
13 02 05 15 01 10 16 05 06 17 06 05 20 01 32 20 01 27	Nebezpečný odpad	2 x ročně (jaro – podzim)	550,- Kč	90,- Kč	640,- Kč
	Elektroodpad	2 x ročně (jaro – podzim)	100,- Kč	16,- Kč	116,- Kč

Datum: 30.12.2020

Otisk razítka	
	 Podpis osoby oprávněné jednat za dodavatele



Hnojnice 18.1.2021 17:27 hod.

8



II. Sběr a přeprava tříděného / separovaného odpadu

odpad / kat. č.	název odpadu	předpokládaná frekvence vývozu	cena za manipulaci, dopravu a skládkovné za 1 tunu bez DPH	DPH	cena za manipulaci, dopravu a skládkovné za 1 tunu s DPH
15 01 01	Papírové a lepenkové obaly	1 x 7 dní	[REDACTED]	[REDACTED]	[REDACTED]
15 01 07	Skleněné obaly	na výzvu	[REDACTED]	[REDACTED]	[REDACTED]
15 01 02	Plastové obaly	1 x 7 dní	[REDACTED]	[REDACTED]	[REDACTED]
20 02 01	BRKO. Nádoby 240 l	1 x 14 dní březen- listopad	[REDACTED]	[REDACTED]	[REDACTED]
20 01 25	Jedlý olej a tuk	na výzvu	[REDACTED]	[REDACTED]	[REDACTED]

Datum: 30.12.2020

Otisk razítka 	 Podpis osoby oprávněné jednat za dodavatele
---	---

PŘÍLOHA A)

ke Smlouvě o komplexním nakládání s odpady v obci Hnojice - CENA ZA SLUŽBY



I. Svoz směsného komunálního odpadu (SKO)

odpad / kat. č.	název odpadu	četnost svozu	cena za manipulaci, dopravu a skládkovné za 1 tunu bez DPH	DPH	cena za manipulaci, dopravu a skládkovné za 1 tunu s DPH
20 03 01	směsný komunální odpad	1 x 14 dní	[redacted]	15% 0%	[redacted]
20 03 07	Objemný odpad	2 x ročně (jaro – podzim)	[redacted]	15% 0%	[redacted]
16 01 03	Pneumatiky	2 x ročně (jaro – podzim)	[redacted]	21%	[redacted]
20 01 10	Oděvy	2 x ročně (jaro – podzim)	[redacted]	15%	[redacted]
13 02 05 15 01 10 16 05 06 17 06 05 20 01 32 20 01 27	Nebezpečný odpad	2 x ročně (jaro – podzim)	[redacted]	21%	[redacted]
	Elektroodpad	2 x ročně (jaro – podzim)	[redacted]	15%	[redacted]


*poplatek za uložení odpadů na skládku ve výši po uplatnění třídící slevy dle zákona o odpadech. Pokud obec nepožádá o uplatnění třídící slevy dle zákona a nedoloží splnění kritérií dle zákona, bude hodnota poplatku za uložení odpadů na skládku zvýšena o 300 Kč/t.

** poplatek za uložení odpadů na skládku v plné výši bez uplatnění třídící slevy dle zákona

Datum: 4.1.2021

Otisk razítka 	 Podpis osoby oprávněné jednat za dodavatele
--	---



Hnojice 18.1.2021 19.28 hod.



Sběr a přeprava tříděného / separovaného odpadu

	název odpadu	předpokládaná frekvence vývozu	cena za manipulaci, dopravu a skládkovné za 1 tunu bez DPH	DPH	cena za manipulaci, dopravu a skládkovné za 1 tunu s DPH
01 01	Papírové a lepenkové obaly	1 x 7 dní	590	15%	678,50
01 07	Skleněné obaly	na výzvu	1750	15%	2012,50
01 02	Plastové obaly	1 x 7 dní	8000	15%	9200
02 01	BRKO. Nádoby 240 l	1 x 14 dní březen- listopad	1335	15%	1535,25
20 01 25	Jedlý olej a tuk	na výzvu	465	15%	569,25

Datum: 4.1.2021

Podpis osoby oprávněné jednat za dodavatele

USNESENÍ č. 18-2021


ze zasedání Zastupitelstva obce Hnojice, okres Olomouc,
konaného dne **18. 1. 2021 v 19.⁰⁰ hodin** v zasedací místnosti Obecního úřadu

=====



- 1/1 Zastupitelstvo obce Hnojice **schvaluje** ověřovatele zápisu – pana Igora Coufala a pana Václava Adama
- 2/1 Zastupitelstvo obce Hnojice **schvaluje** program 18. zasedání ZO ve volebním období 2018 – 2022 ze dne 18. 1.2021 bez připomínek
- 3/1 Zastupitelstvo obce Hnojice **bere na vědomí** zápis ze 17. zasedání ZO, konaného dne 7.12.2020 bez připomínek
- 4/1 Zastupitelstvo obce Hnojice **bere na vědomí** zprávu o kontrole plnění usnesení č. 17-2020 ze zasedání ZO ze dne 7.12.2020
- 5/1 Zastupitelstvo obce Hnojice po projednání **bere na vědomí** vyhodnocení projednání návrhu Zprávy o uplatňování Územního plánu Hnojice 2013 – 2020 dle přílohy č. 2 a **schvaluje** v souladu s § 6 odst. 5 písm. b) a e) zákona č. 183/2006 Sb., o územním plánování a stavebním řádu (stavební zákon), ve znění pozdějších předpisů a podle § 55 odst. 1 stavebního zákona ve spojení s § 47 odst. 5 stavebního zákona Zprávu o uplatňování Územního plánu Hnojice ve znění dle přílohy usnesení č. 4
- 6/1 Zastupitelstvo obce **bere na vědomí** návrh na poskytnutí mimořádné odměny neuvolněnému členu ZO, který vykonává funkci místostarostky obce a **schvaluje** poskytnutí mimořádné odměny neuvolněnému členu Zastupitelstva obce, který vykonává funkci místostarostky obce, za rok 2020 ve výši dle předloženého návrhu v příloze č. 3:
Ing. Blanka Hežová: V loňském roce zastupovala starostku obce z důvodu její PN a osobně se podílela na projektových přípravách k plánovaným investičním akcím obce nad rámec výkonu své funkce a aktivně uplatňovala své poznatky a znalosti z odboru stavebnictví. Dále se podílela na přípravách k plánovaným investičním akcím, a to na akci: „Cyklostezka Hnojice – Stádló“ a na akci: „Stavební úpravy stávajících konstrukcí v katastrálním území Hnojice“, v rámci kterých sama zajišťovala veškerou inženýrskou činnost. Na obě uvedené akce je již vydané stavební povolení
- 7/1 Zastupitelstvo obce Hnojice **bere na vědomí** přijaté nabídky do výběrového řízení malého rozsahu pro veřejnou zakázku „Komplexní nakládání s odpady v obci Hnojice“ a Protokol o otevírání obálek pro tuto veřejnou zakázku dle přílohy č. 5 tohoto zápisu a **schvaluje** hodnotící komisi pro tuto veřejnou zakázku ve složení: Blanka Adamová, Ing. Blanka Hežová, Miroslav Kořenek, Václav Adam a [REDACTED]
- 8/1 Zastupitelstvo obce Hnojice po projednání **schvaluje** Dodatek č. 4/K ke Smlouvě o nájmu, provozování, správě a rozvoji kanalizace ze dne 6.11.2015 s provozovatelem kanalizace – [REDACTED]
- 9/1 Zastupitelstvo obce Hnojice **schvaluje** podání žádosti o dotaci z rozpočtu Olomouckého kraje – dotační program 10 01 Podpora výstavby a oprav cyklostezek 2021 na akci: „Cyklostezka Hnojice – Stádló“
- 9/2 Zastupitelstvo obce Hnojice **bere na vědomí** objednávku zpracování žádosti o dotaci ze SFDI na akci: „Cyklostezka Hnojice – Stádló“ u pana [REDACTED]
- 10/1 Zastupitelstvo obce Hnojice **schvaluje** podání žádosti o dotaci ze SFDI pro financování projektu pod názvem: „Pořízení měřičů rychlosti v obci Hnojice“ a současně **schvaluje** objednávku poradenských služeb a zpracování této žádosti o dotaci ze SFDI na akci:

„Pořízení měřičů rychlosti v obci Hnojice“ dle předložené cenové nabídky -

- 11/1 Zastupitelstvo obce Hnojice **schvaluje** pořízení nové travní sekačky Wisconsin W-3674 Bulldog včetně příslušenství do majetku obce dle předložené cenové nabídky
- 11/2 Zastupitelstvo obce Hnojice **bere na vědomí**, že byly využity všechny možnosti smírného vyřízení dlužné částky pana Libora Kašpárka z titulu úhrady zákonného zdravotního pojištění vůči Obci Hnojice a s ohledem na skutečnost, že v dodatečné lhůtě do 17.12.2020 nebyla dlužná částka uhrazena, bude podána žaloba do konce měsíce ledna 2021
- 11/3 Zastupitelstvo obce Hnojice **schvaluje** zpracování studie návsi, veřejného prostranství před MŠ a lesoparku dle předložené cenové nabídky pana



Ing. Blanka Hežová
místostarostka obce



Blanka Adamová
starostka obce